



Схема границ прилегающих территорий, на которых
не допускается продажа алкогольной продукции
к зданию по адресу: г. Иланский, пер. Пионерский, 1
(Муниципальное бюджетное дошкольное образовательное учреждение
"Иланский детский сад №2")

Приложение № 1

масштаб 1:2000



Согласовано:

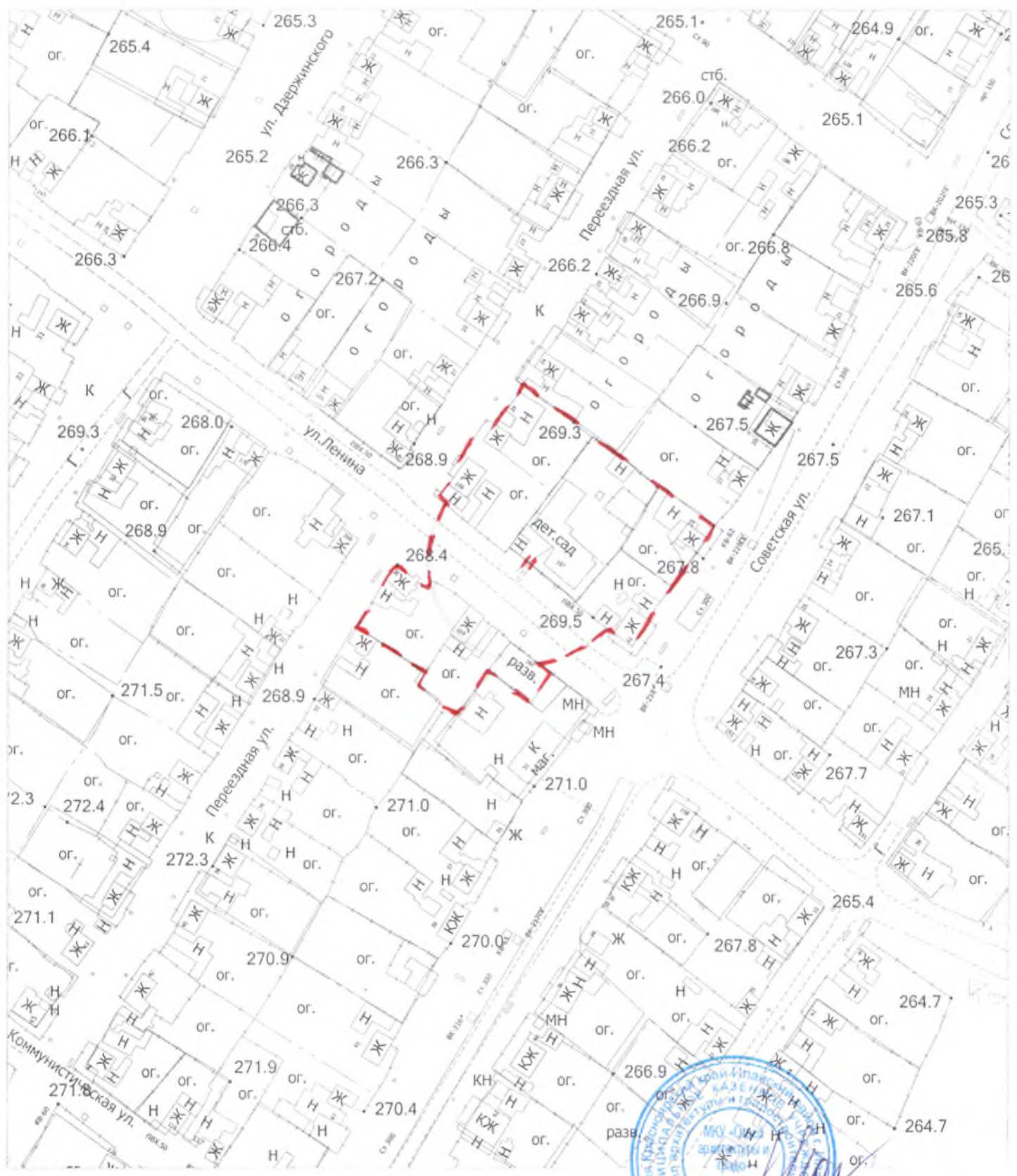




Схема границ прилегающих территорий, на которых не допускается продажа алкогольной продукции к зданию по адресу: г. Иланский, ул. Ленина, 157 (Муниципальное бюджетное дошкольное образовательное учреждение "Иланский детский сад № 5")

Приложение № 2

масштаб 1:2000



Рук. МКУ "Отдел архитект. и градостроительства"

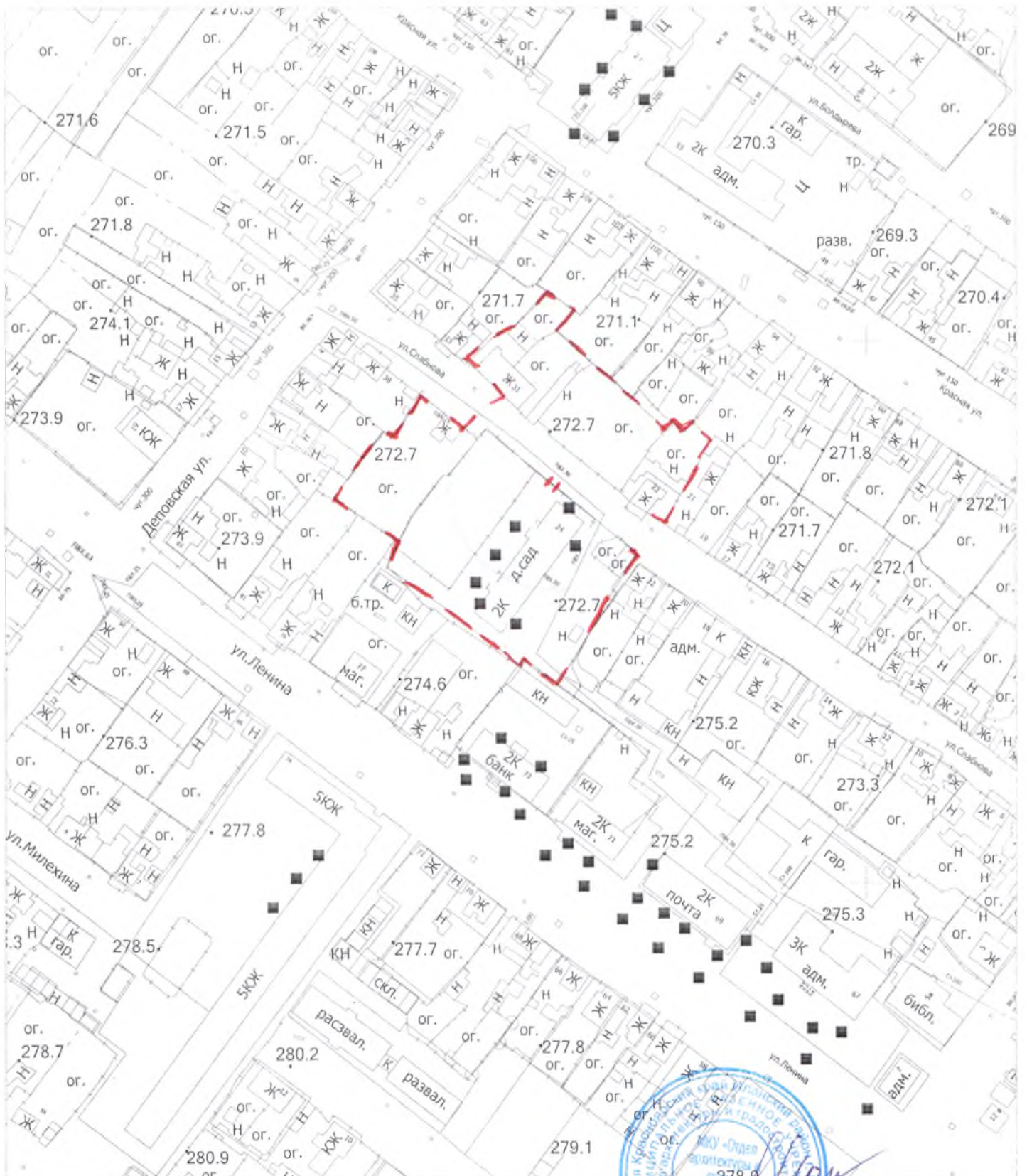


Г.Г. Мак



Схема границ прилегающих территорий, на которых
не допускается продажа алкогольной продукции
к зданию по адресу: г. Иланский, ул. Слабнова, 24
(Муниципальное бюджетное дошкольное образовательное учреждение
"Иланский детский сад № 7")
Приложение № 3

масштаб 1:2000



Рук. МКУ "Отдел архитектур. и градостроительства"

Г.Г. Мак

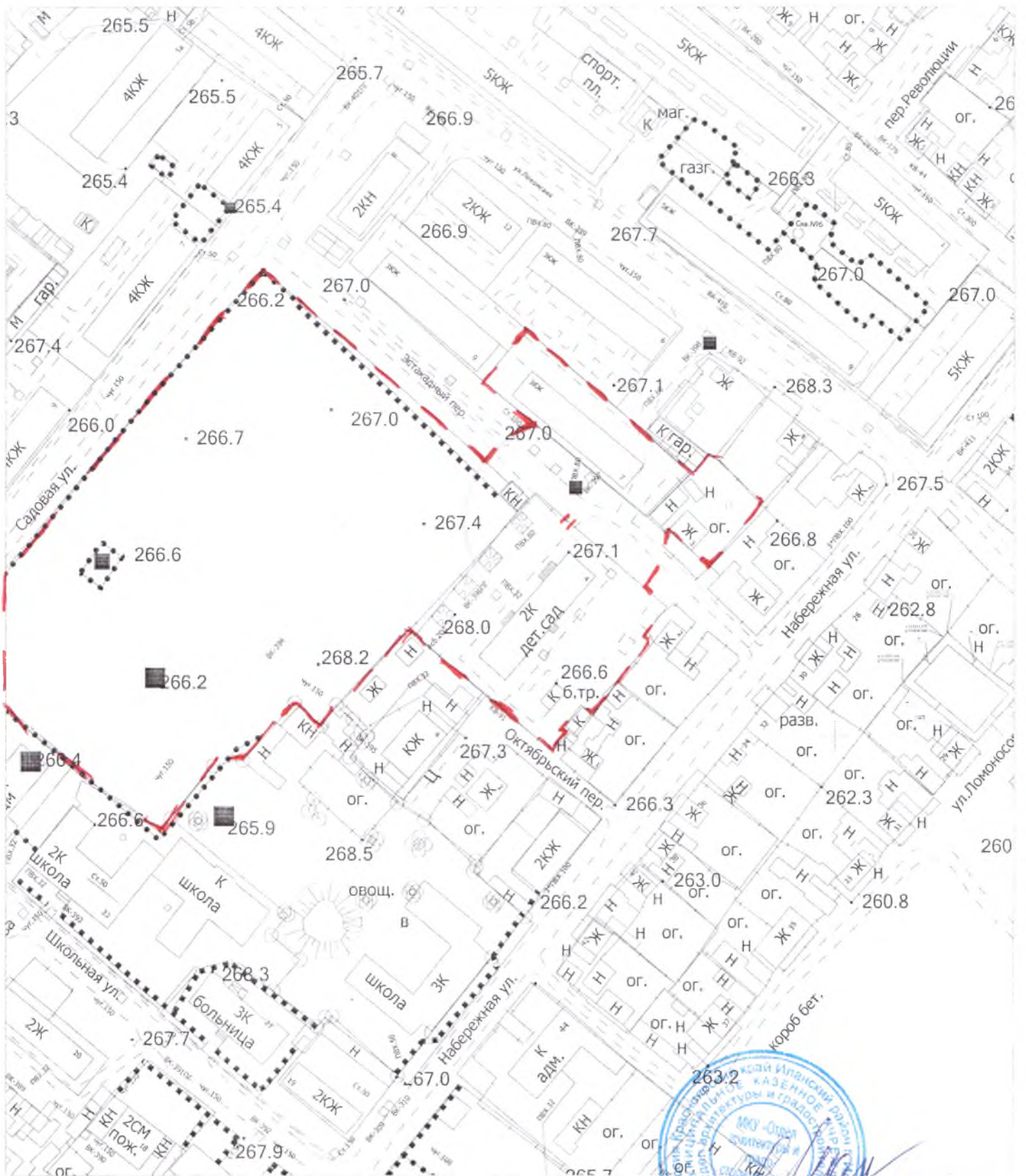




Схема границ прилегающих территорий, на которых не допускается продажа алкогольной продукции к зданию по адресу: г. Иланский, пер. Эстакадный, 4 (Муниципальное бюджетное дошкольное образовательное учреждение "Иланский детский сад № 50")

Приложение № 4

масштаб 1:2000



Рук. МКУ "Отдел архитект. и градостроительства"

Г.Г. Мак





Схема границ прилегающих территорий, на которых
не допускается продажа алкогольной продукции
к зданию по адресу: г. Иланский, ул. Набережная, 15
(Муниципальное бюджетное дошкольное образовательное учреждение
"Иланский детский сад № 20")

Приложение № 18

масштаб 1:2000

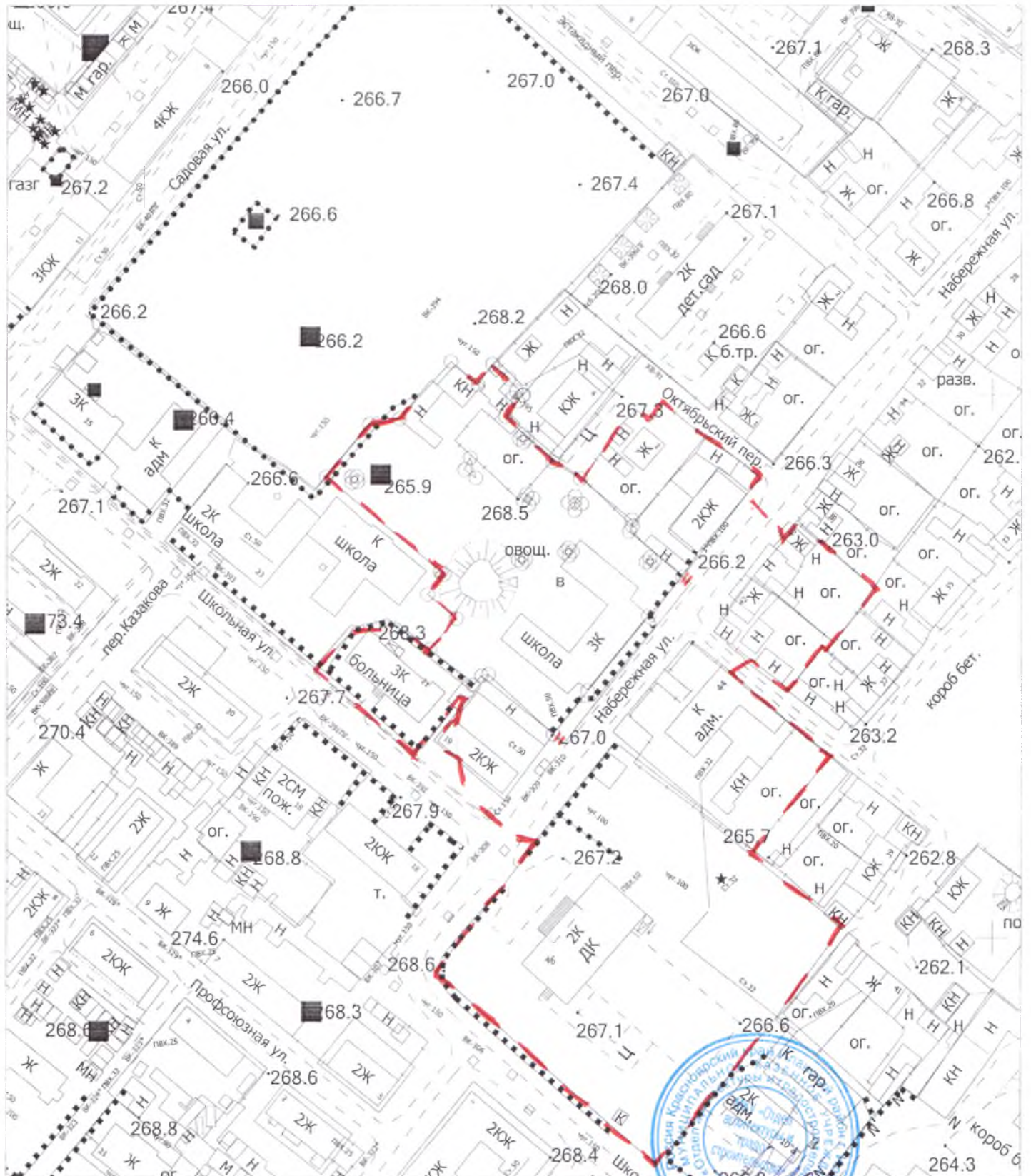
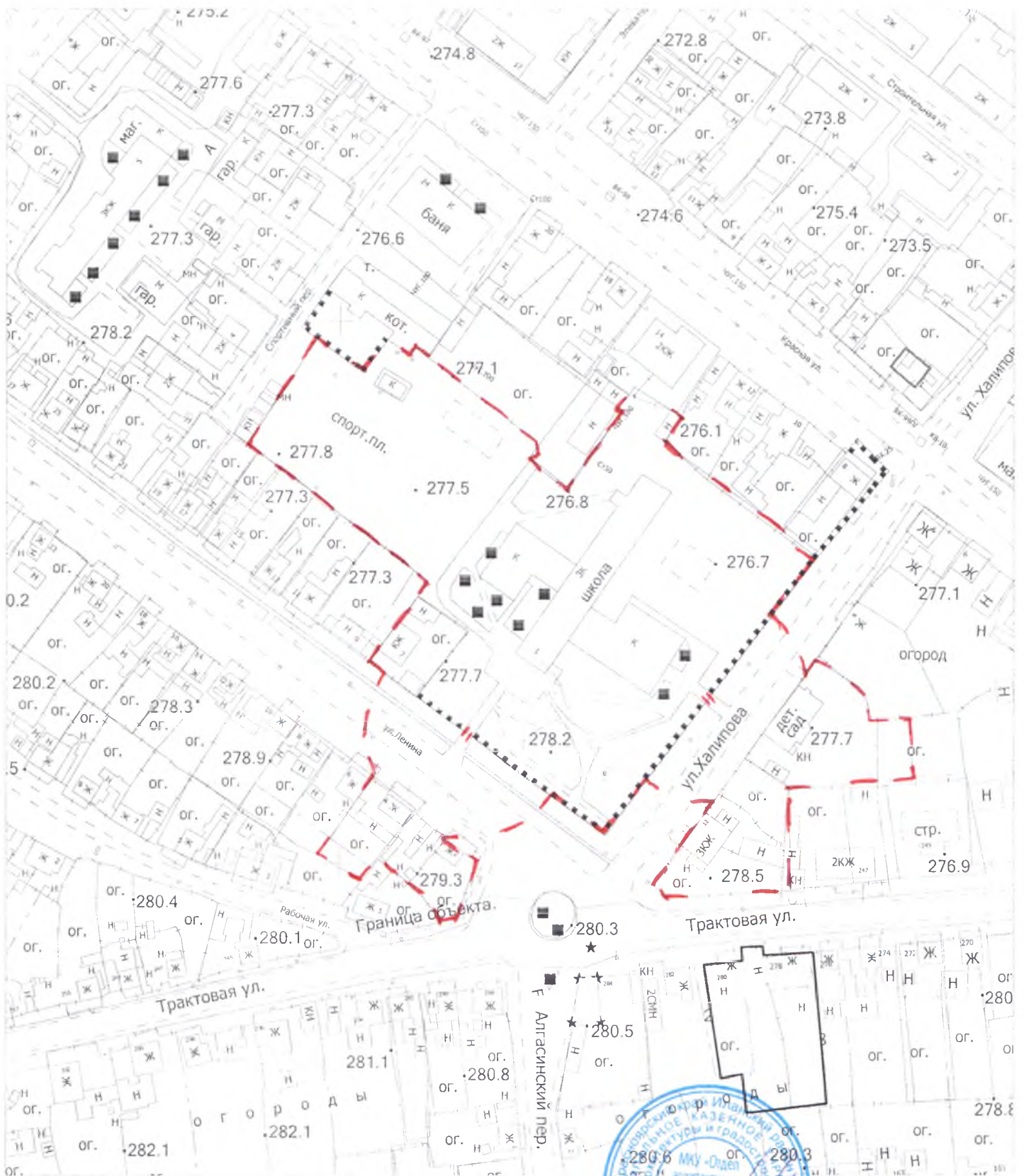




Схема границ прилегающих территорий, на которых
не допускается продажа алкогольной продукции
к зданию по адресу: г. Иланский, ул. Ленина, 1
(Муниципальное бюджетное образовательное учреждение
"Иланская средняя общеобразовательная школа № 1")

Приложение № 5

масштаб 1:2000



Рук. МКУ "Отдел архитект. и градостроительства"

Г.Г. Мак





Схема границ прилегающих территорий, на которых
не допускается продажа алкогольной продукции
к зданию по адресу: г. Иланский, ул. Коммунистическая, 91
(Муниципальное бюджетное образовательное учреждение
"Иланская средняя общеобразовательная школа № 2")

Приложение № 6

масштаб 1:2000



Рук. МКУ "Отдел архитект. и градостроительства"

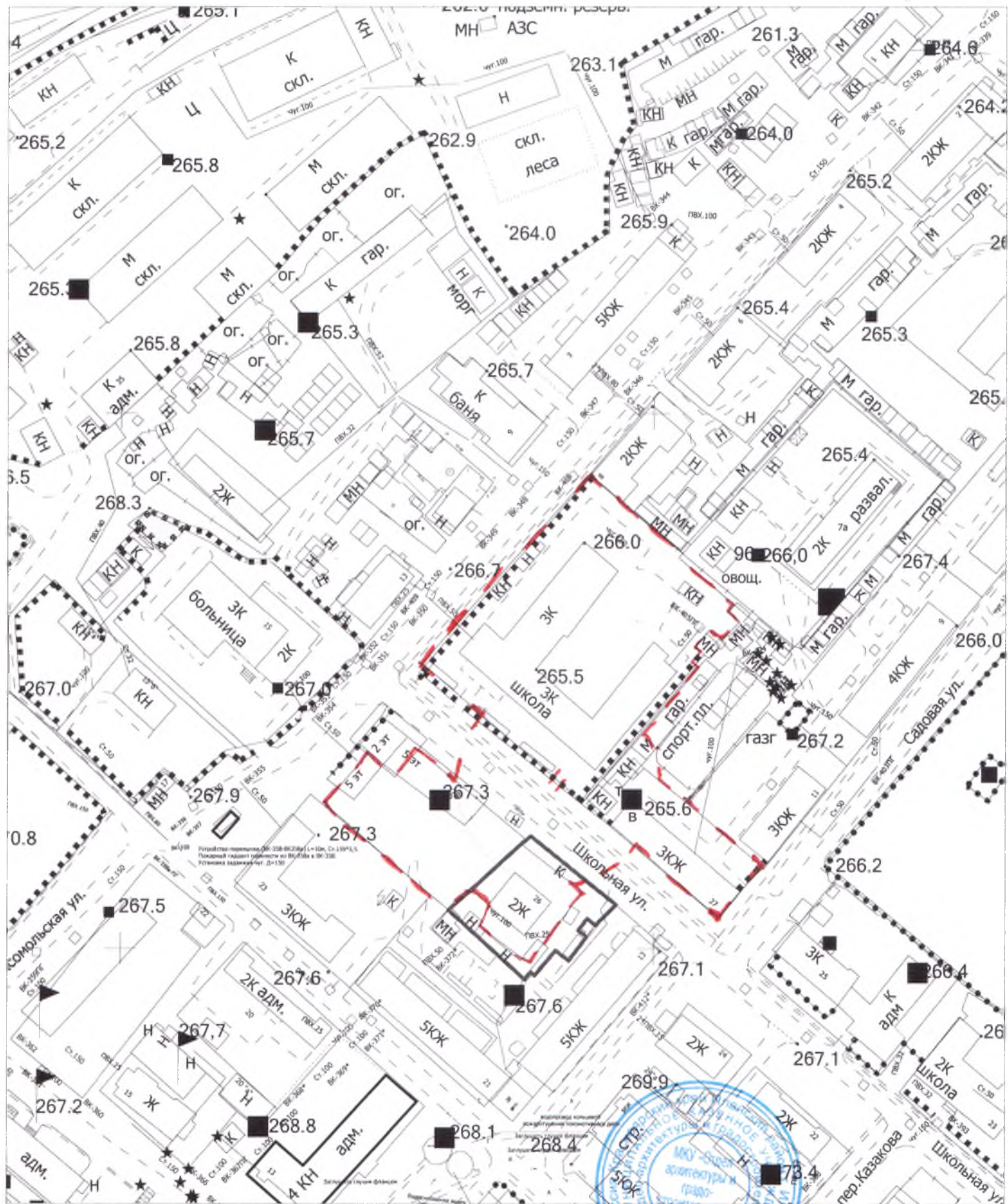
Г.Г. Мак



Схема границ прилегающих территорий, на которых не допускается продажа алкогольной продукции к зданию по адресу: г. Иланский, ул. Школьная, 29 (Муниципальное бюджетное образовательное учреждение "Иланская средняя общеобразовательная школа № 41")

Приложение № 7

масштаб 1:2000



Согласовано:

Рук. МКУ "Отдел архитект. и градостроительства"

Г.Г. Мак



Схема границ прилегающих территорий, на которых не допускается продажа алкогольной продукции к зданию по адресу: г. Иланский, ул. Тракторная, 108 (Муниципальное бюджетное учреждение дополнительного образования "Центр дополнительного образования")
Приложение № 8

масштаб 1:2000



Согласовано:



Рук. МКУ "Отдел архитект. и градостроительства"

Г.Г. Мак



Схема границ прилегающих территорий, на которых
не допускается продажа алкогольной продукции
к зданию по адресу: г. Иланский, ул. Школьная, 23
(Муниципальное бюджетное образовательное учреждение
"Иланская детско-юношеская спортивная школа")
Приложение № 9

масштаб 1:2000

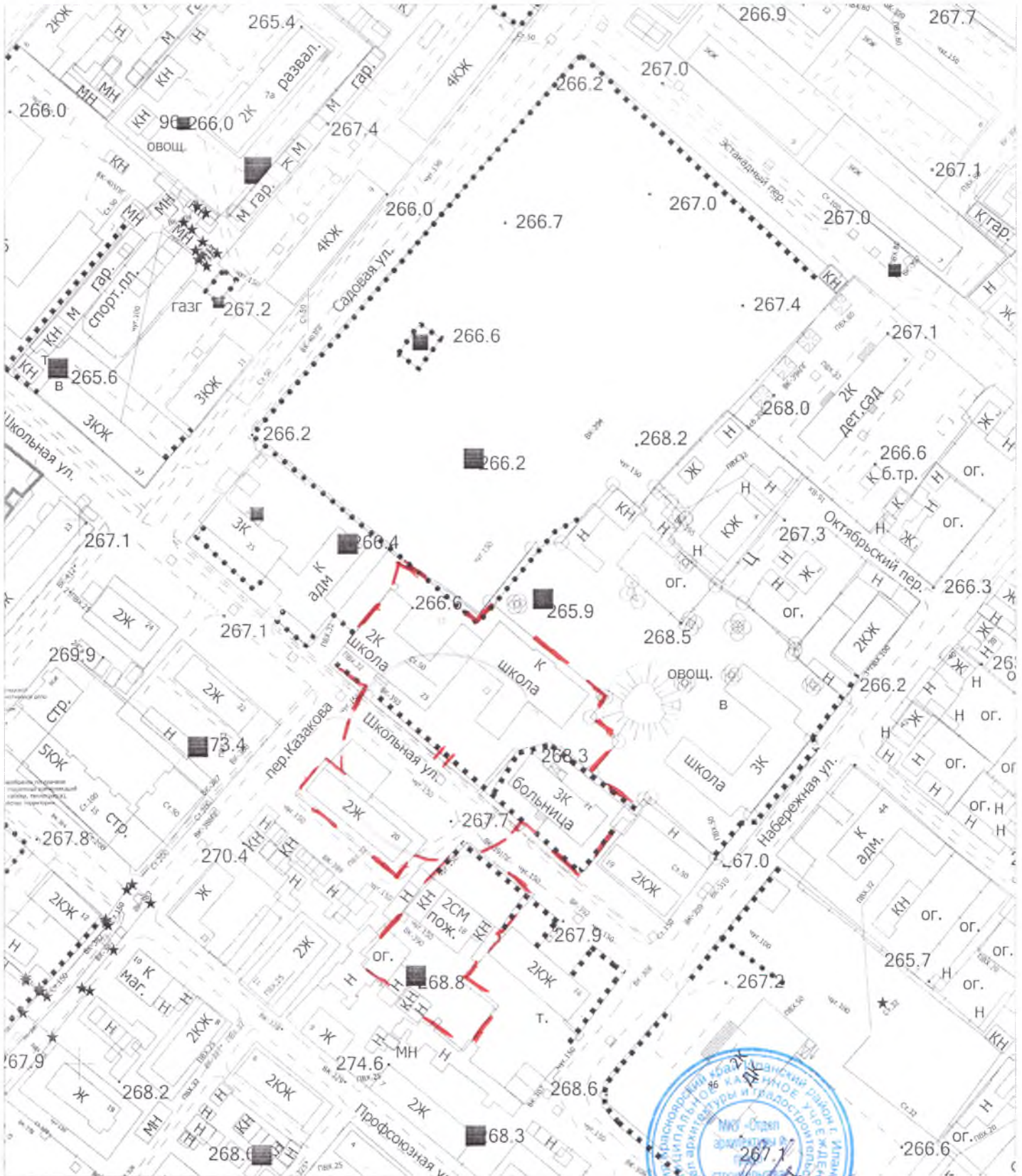
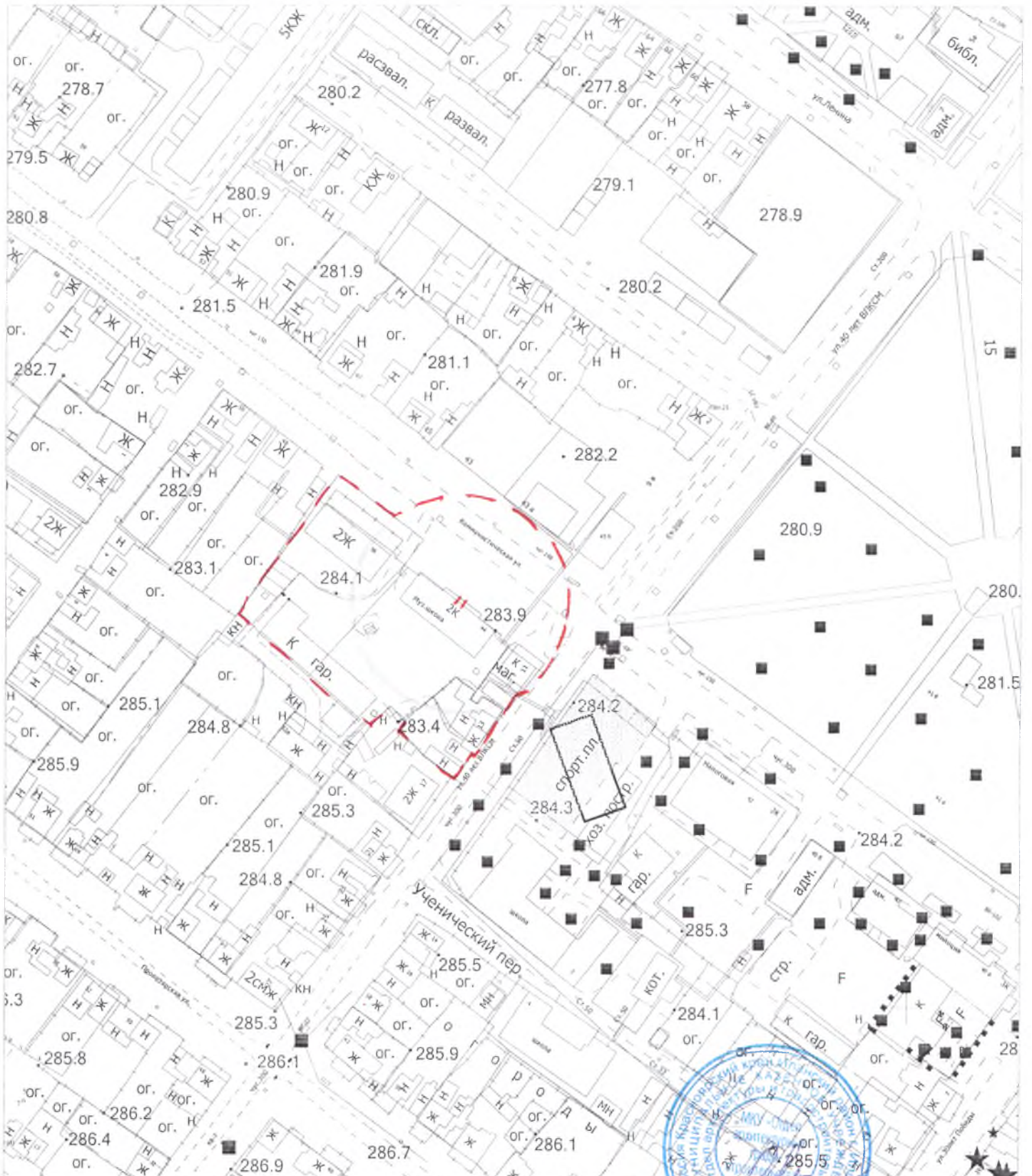




Схема границ прилегающих территорий, на которых не допускается продажа алкогольной продукции к зданию по адресу: г. Иланский, ул. Коммунистическая, 44 (Муниципальное бюджетное образовательное учреждение дополнительного образования детей "Иланская детская школа искусств")
Приложение № 14

масштаб 1:2000



Рук. МКУ "Отдел архитект. и градостроительства"

Г.Г. Мак



Схема границ прилегающих территорий, на которых
не допускается продажа алкогольной продукции
к зданию по адресу: г. Иланский, ул. Медицинская, 4, ул. Медицинская, 4 "а"
(Муниципальное бюджетное учреждение здравоохранения
"Иланская центральная районная больница")

Приложение № 10

масштаб 1:2000



Рук. МКУ "Отдел архитект. и градостроительства"

Г.Г. Мак





Схема границ прилегающих территорий, на которых
не допускается продажа алкогольной продукции
к зданию по адресу: г. Иланский, ул. Комсомольская, 15
(Негосударственное учреждение "Узловая больница на станции Иланская"
ОАО "РЖД")

Приложение № 11

масштаб 1:2000

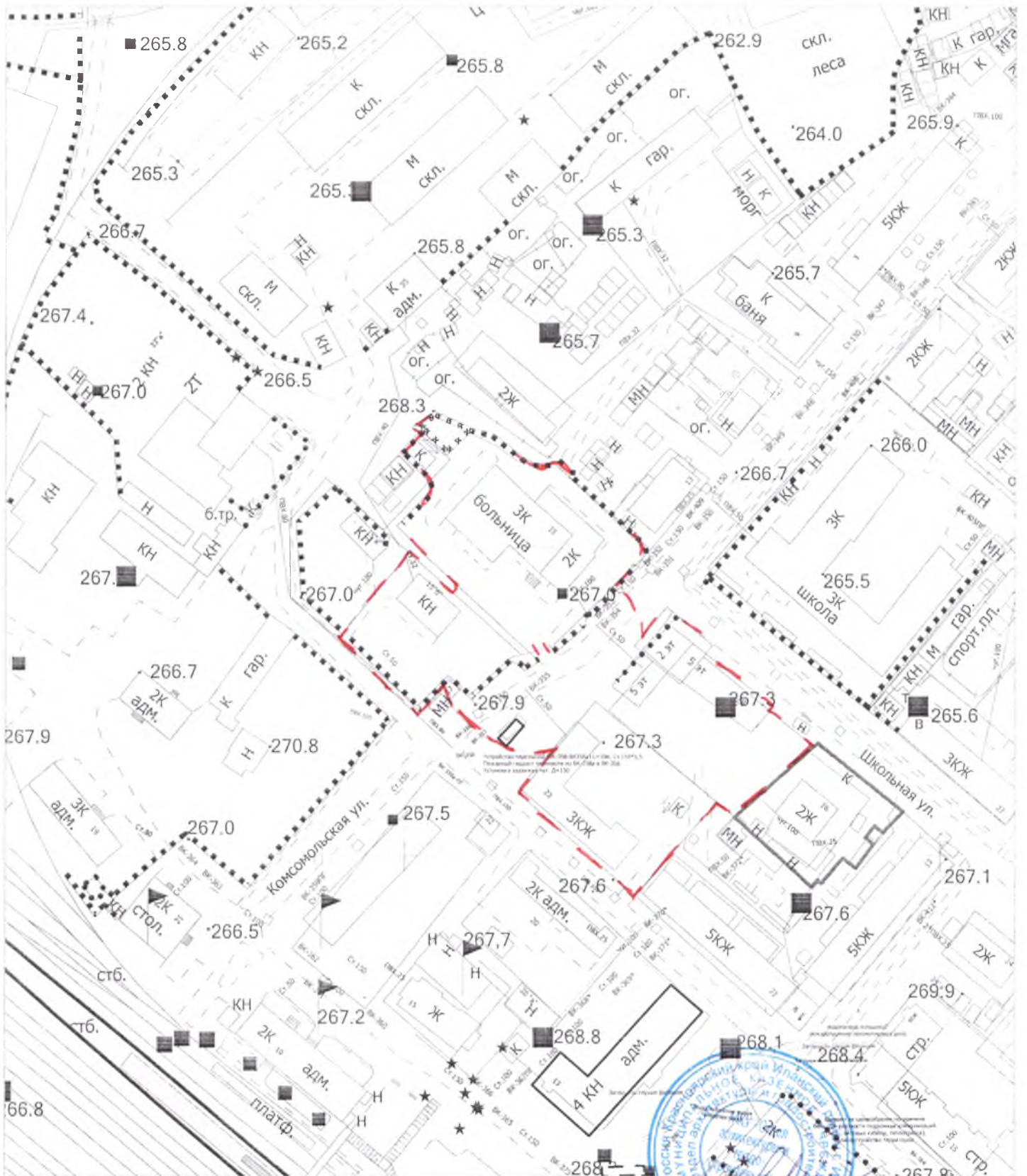
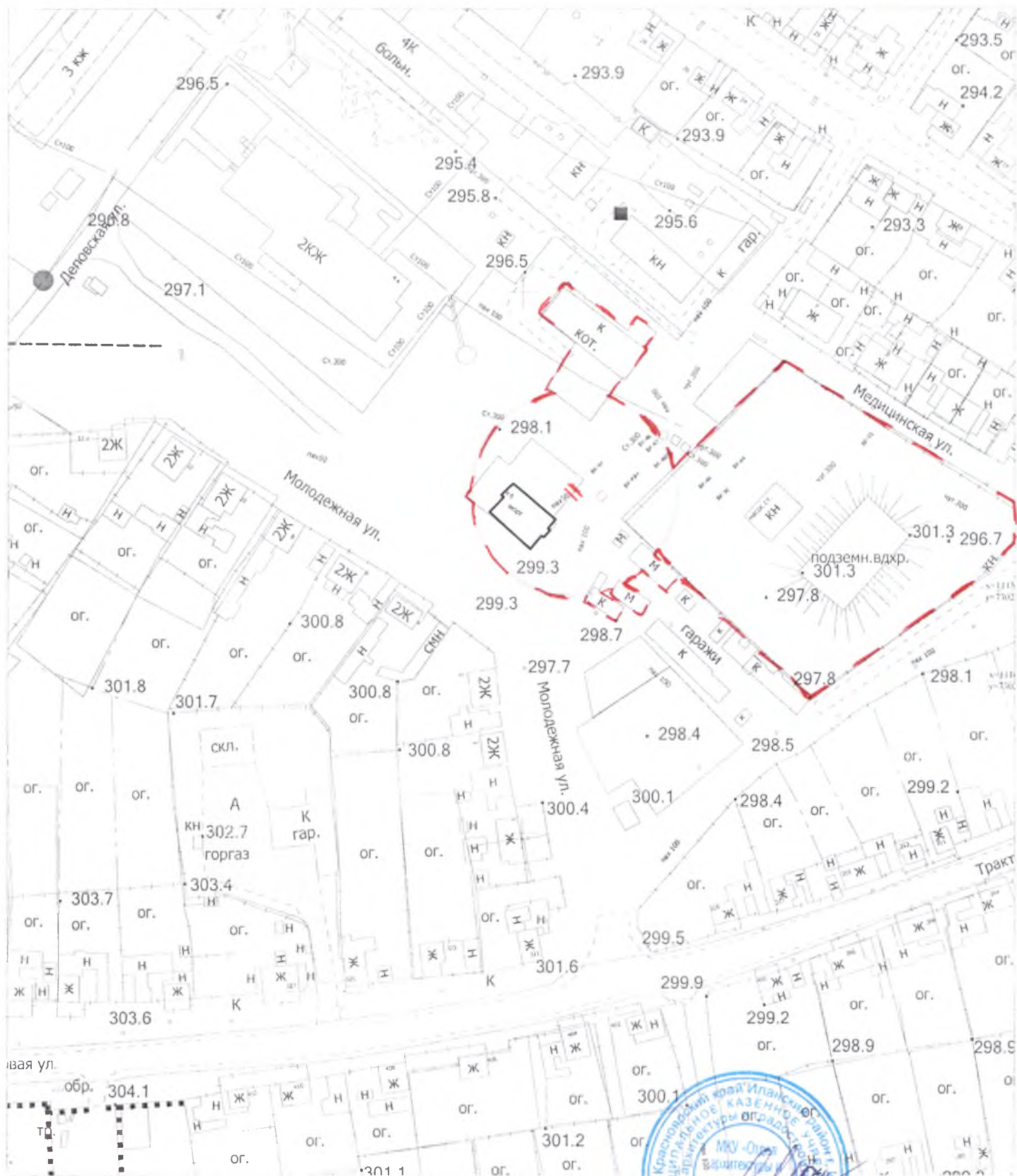




Схема границ прилегающих территорий, на которых
не допускается продажа алкогольной продукции
к зданию по адресу: г. Иланский, ул. Медицинская, 4 "б"
(Краевое государственное бюджетное учреждение здравоохранения
"Красноярское краевое бюро судебно-медицинской экспертизы"
Иланское районное судебно-медицинское отделение)

Приложение № 12

масштаб 1:2000



Рук. МКУ "Отдел архитект. и градостроительства"

Г.Г. Мак





Схема границ прилегающих территорий, на которых
не допускается продажа алкогольной продукции
к зданию по адресу: г. Иланский, ул. Ленина, 74
(Структурное подразделение Муниципального бюджетного учреждения
здравоохранения "Иланская центральная районная больница")

Приложение № 13

масштаб 1:2000



Согласовано:



Рук. МКУ "Отдел архитект. и градостроительства"

Г.Г. Мак



Схема границ прилегающих территорий, на которых
не допускается продажа алкогольной продукции
к зданию по адресу: г. Иланский, ул. Красная, 21
(Стадион "Локомотив")
Приложение № 15

масштаб 1:2000



Согласовано:



Рук. МКУ "Отдел архитект. и градостроительства"

Г.Г. Мак



Схема границ прилегающих территорий, на которых
не допускается продажа алкогольной продукции
к зданию по адресу: г. Иланский, ул. 40 лет ВЛКСМ, 2 "а"
(Автовокзал)
Приложение № 16

масштаб 1:2000





Схема границ прилегающих территорий, на которых
не допускается продажа алкогольной продукции
к зданию по адресу: г. Иланский, ул. 28 декабря, 32
(Железнодорожный вокзал)
Приложение № 17

масштаб 1:2000

