

АКТ обследования земельного участка, государственная собственность на который не разграничена, расположенного по адресу: Россия, Красноярский Край, Иланский муниципальный район, городское поселение город Иланский, город Иланский, ул.50 лет Краснохлеборобовской коммуны, з/у 6В, с кадастровым номером: 24:15:2510001:350, площадью 16200 кв.м., вид разрешенного использования: Производственная деятельность (код 6.0) в части размещения промышленных объектов и производств с размерами санитарно – защитных зон не более 50 метров

21.08.2019 год

г. Иланский

Комиссией в составе:

К.А.Олыкайнен – заместитель Главы города Иланский;

А.Н.Курбацкая – руководитель МКУ «По управлению муниципальным имуществом и выполнению муниципального заказа»;

Е.М.Слезак – начальник отдела муниципального контроля Администрации города Иланский;

Г.Г.Мак – руководитель МКУ «Отдел архитектуры и градостроительства» Администрации Иланского района;

С.В.Баннова – ведущий экономист МКУ «По управлению муниципальным имуществом и выполнению муниципального заказа»

С участием Д.Л.Баканача помощника Прокурора Иланского района.

произведен осмотр земельного участка, государственная собственность на который не разграничена, расположенного по адресу: Россия, Красноярский Край, Иланский муниципальный район, городское поселение город Иланский, город Иланский, ул.50 лет Краснохлеборобовской коммуны, з/у 6В, с кадастровым номером: 24:15:2510001:350, площадью 16200 кв.м., вид разрешенного использования: Производственная деятельность (код 6.0) в части размещения промышленных объектов и производств с размерами санитарно – защитных зон не более 50 метров.

В ходе осмотра выявлено:

На земельном участке, расположенном по адресу: Россия, Красноярский Край, Иланский муниципальный район, городское поселение город Иланский, город Иланский, ул.50 лет Краснохлеборобовской коммуны, з/у 6В, с кадастровым номером: 24:15:2510001:350, площадью 16200 кв.м., вид разрешенного использования: Производственная деятельность (код 6.0) в части размещения промышленных объектов и производств с размерами санитарно – защитных зон не более 50 метров расположены два объекта недвижимости.

При обследовании ведется фото съемка.

Выводы комиссии:




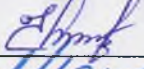

МКУ «По управлению муниципальным имуществом и выполнению муниципального заказа» на основании п.п.8 п.8 ст.39.11 Земельного кодекса РФ аннулировать аукцион по продаже права на заключение Договора аренды земельного участка государственная собственность, на который не разграничена, в отношении земельного участка, расположенного по адресу: Россия, Красноярский Край, Иланский муниципальный район, городское поселение город Иланский, город Иланский, ул.50 лет Краснолеборобовской коммуны, з/у 6В, с кадастровым номером: 24:15:2510001:350, площадью 16200 кв.м., вид разрешенного использования: Производственная деятельность (код 6.0) в части размещения промышленных объектов и производств с размерами санитарно – защитных зон не более 50 метров.

Акт составлен в одном экземпляре в аукционное дело.

Приложения:

1. Фототаблица на 2л. в 1экз;

Комиссия:

	К.А.Олыкайнен
	А.Н.Курбацкая
	Е.М.Слезак
	С.В.Баннова
	Г.Г.Мак